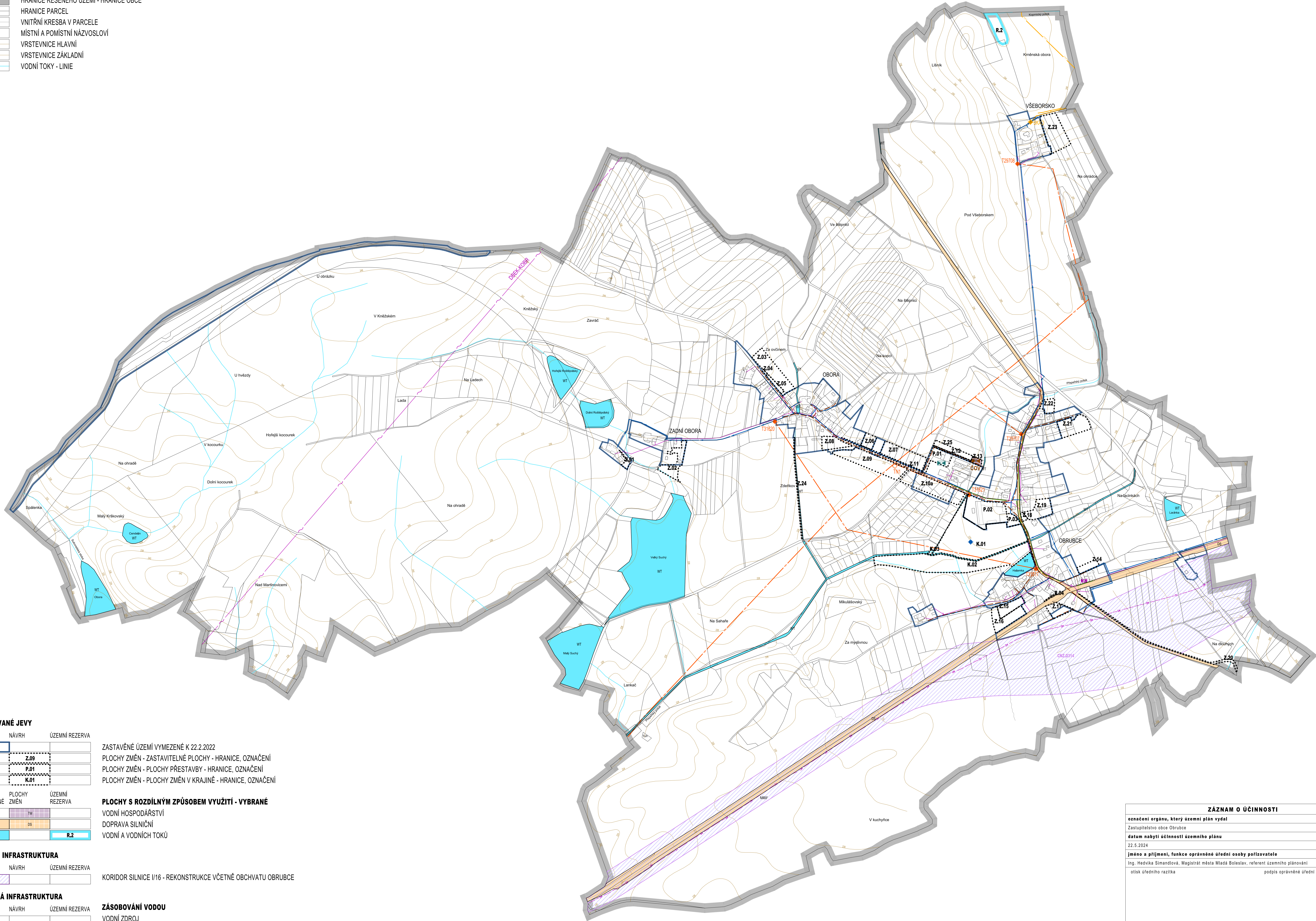


## LEGENDA

STAV	<b>INFORMATIVNÍ JEVY</b>
	HRANICE ŘEŠENÉHO ÚZEMÍ - HRANICE OBCE
	HRANICE PARCEL
	VNITŘNÍ KRESBA V PARCELE
U kapličky	MÍSTNÍ A POMÍSTNÍ NÁZVOSLOVÍ
	VRSTEVNICE HLAVNÍ
	VRSTEVNICE ZÁKLADNÍ
	VODNÍ TOKY - LINIE



## SCHVALOVANÉ JEVY

STAV	NÁVRH	ÚZEMNÍ REZERVA
	Z.09	
	P.01	
	K.01	

ZASTAVĚNÉ ÚZEMÍ VYMEZENÉ K 22.2.2022  
 PLOCHY ZMĚN - ZASTAVITELNÉ PLOCHY - HRANICE, OZNAČENÍ  
 PLOCHY ZMĚN - PLOCHY PŘESTAVBY - HRANICE, OZNAČENÍ  
 PLOCHY ZMĚN - PLOCHY ZMĚN V KRAJINĚ - HRANICE, OZNAČENÍ

**PLOCHY S ROZDÍLNÝM ZPŮSOBEM VYUŽITÍ - VYBRANÉ**

	TW	
DS	DS	
WT		<b>R.2</b>


VODNÍ HOSPODÁŘSTVÍ  
DOPRAVA SILNIČNÍ  
VODNÍ A VODNÍCH TOKŮ

## DOPRAVNÍ INFRASTRUKTURA

STAV	NÁVRH	ÚZEMNÍ REZERVA
CNZ.D314		

KORIDOR SILNICE I/16 - REKONSTRUKCE VČETNĚ OBCHVATU OBRUBCE

## TECHNICKÁ INFRASTRUKTURA

STAV	NÁVRH	ÚZEMNÍ REZERVA
		

## ZÁSOBOVÁNÍ VODOU

VODNÍ ZDROJ  
VODOVODNÍ ŘAD ROZVÁDĚČÍ  
**ODVÁDĚNÍ A ČIŠTĚNÍ ODPADNÍCH VOD**  
ČIŠTÍRNA ODPADNÍCH VOD  
KANALIZACE SPLAŠKOVÁ - KANALIZAČNÍ STOKY BEZ ROZLIŠENÍ  
KANALIZACE DEŠŤOVÁ

## ZÁSOBOVÁNÍ ELEKTRICKOU ENERGIÍ

TRAFOSTANICE VN/NN  
NADZEMNÍ VEDENÍ ELEKTRICKÉ ENERGIE VN 22 kV

## ZÁSOBOVÁNÍ PLYNEM
















PLYNOVOD VTL  
STANICE KATODOVÉ OCHRANY  
PLYNOVOD VTL - KATODOVÁ OCHRANA - LINIE

**SPOJE**

DÁLKOVÝ TELEKOMUNIKAČNÍ KABEL - NEPOUŽÍVANÝ  
ELEKTRONICKÉ KOMUNIKACE - MÍSTNÍ SÍŤ  
RADIORELÉOVÉ A MIKROVLNNÉ SPOJE  
ELEKTRONICKÉ KOMUNIKAČNÍ ZAŘÍZENÍ NA KABELOVÉ SÍTĚ

## NAKLÁDÁNÍ S ODPADY

OBECNÍ SBĚRNÝ DVŮR

<b>ZÁZNAM O ÚČINNOSTI</b>	
<b>označení orgánu, který územní plán vydal</b>	
Zastupitelstvo obce Ouborče	
<b>datum nabytí účinnosti územního plánu</b>	
22.5.2024	
<b>jméno a příjmení, funkce oprávněné úřední osoby pořizovatele</b>	
Ing. Hedvíka Simandlová, Magistrát města Mladá Boleslav, referent územního plánování	
<b>otisk úředního razítka</b>	<b>podpis oprávněné úřední osoby pořizovatele</b>

# OB R U B C E

## Ú Z E M N Í P L Á N

### VÝKRES KONCEPCE TECHNICKÉ INFRASTRUKTURY