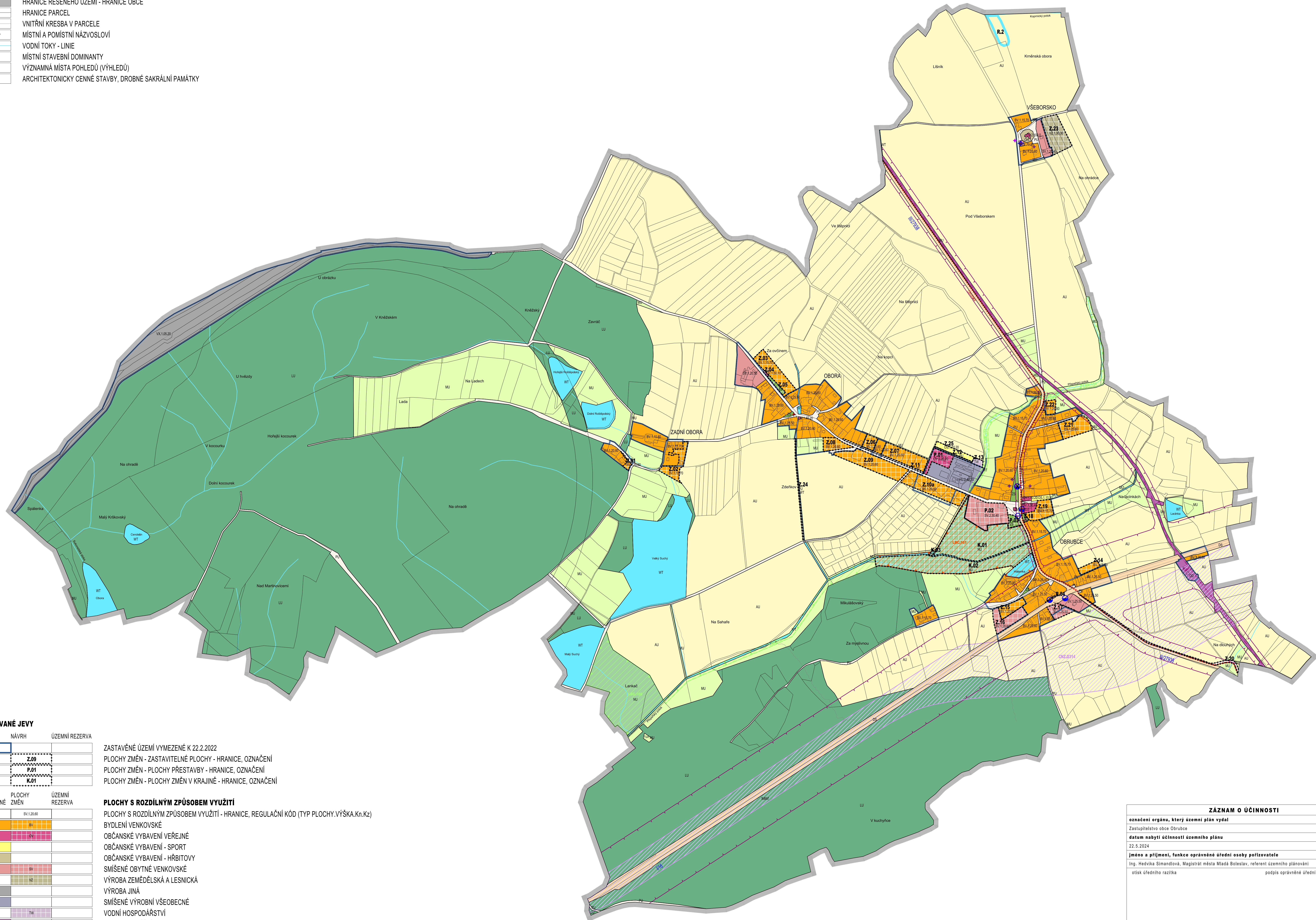


LEGENDA

STAV	INFORMATIVNÍ JEVY
	HRANICE ŘEŠENÉHO ÚZEMÍ - HRANICE OBCE
	HRANICE PARCEL
	VNITŘNÍ KRESBA V PARCELE
	MÍSTNÍ A POMÍSTNÍ NÁZVOSLOVÍ
	VDNÍ TOKY - LINIE
	MÍSTNÍ STAVEBNÍ DOMINANTY
	VÝZNAMNÁ MÍSTA POHLEDŮ (VÝHLEDŮ)
	ARCHITEKTONICKÝ CENNÉ STAVBY, DROBNÉ SAKRÁLNÍ PAMÁTKY



SCHVALOVANÉ JEVY

STAV	NÁVRH	ÚZEMNÍ REZERVA
	Z.09	
	P.01	
	K.01	

ZASTAVĚNÉ ÚZEMÍ VYMEZENÉ K 22.2.2022
 PLOCHY ZMĚN - ZASTAVITELNÉ PLOCHY - HRANICE, OZNAČENÍ
 PLOCHY ZMĚN - PLOCHY PŘESTAVBY - HRANICE, OZNAČENÍ
 PLOCHY ZMĚN - PLOCHY ZMĚN V KRAJINĚ - HRANICE, OZNAČENÍ

PLŮCHY STABILIZOVANÉ	PLŮCHY ZMĚN	ŮZEMNÍ REZERVA
SV/1,20.00	SV/1,20.00	
SV	SV	
OV	OV	
OS		
OH		
SV	SV	
	VZ	
VK		
HU		
	TV	
OD		
OS	OS	
PU	PU	
WT		R.2
AU		
LU		
NU	NU	
MU		
ZS	ZS	

PLOCHY S ROZDÍLNÝM ZPŮSOBEM VYUŽITÍ

PLOCHY S ROZDÍLNÝM ZPŮSOBEM VYUŽITÍ - HRANICE, REGULAČNÍ KÓD (TYP PLOCHY,VÝŠKA,Km.Kn.)

BYDLENÍ VENKOVSKÉ

OBČANSKÉ VYBAVENÍ VEŘEJNÉ

OBČANSKÉ VYBAVENÍ - SPORT

OBČANSKÉ VYBAVENÍ - HRBITOVY

SMÍŠENÉ OBYTNÉ VENKOVSKÉ

VÝROBA ZEMĚDĚLSKÁ A LESNICKÁ

VÝROBA JINÁ

SMÍŠENÉ VÝROBNÍ VŠEOBECNÉ

VODNÍ HOSPODÁŘSTVÍ

DOPRAVA DRAŽNÍ

DOPRAVA SILNIČNÍ

VEŘEJNÁ PROSTRANSTVÍ VŠEOBECNÁ

VODNÍ A VODNÍCH TOKŮ






ZEMĚDĚLSKÉ VŠEOBECNÉ




LESNÍ VŠEOBECNÉ

PŘÍRODNÍ VŠEOBECNÉ

SMÍŠENÉ NEZASTAVĚNÉHO ÚZEMÍ VŠEOBECNÉ

ZELENÝ SÍDELNÍ OSTATNÍ

STAV	NÁVRH	ÚZEMNÍ REZERVA
		
		
CH2.0314		
III27338		
	 	

 LGK	 LGK	
 LGK		

DOPRAVNÍ INFRASTRUKTURA
 ŽELEZNIČNÍ TRATĚ - ORIENTAČNÍ OSA KOLEJE
 ŽELEZNIČNÍ ZASTÁVKY
 KORIDOR SILNICE I/16 - REKONSTRUKCE VČETNĚ OBCHVATU OBRUBCE
 OZNAČENÍ SILNIC
 AUTOBUSOVÉ ZASTÁVKY - STAV / KE ZRUŠENÍ / NOVÉ
 CYKLOTURISTICKÉ TRASY
 ÚKOLY POTENCIÁLNĚ OHROŽENÉ NADMĚRNÝM HLUKEM Z DOPRAVY - ORIENTAČNÍ HLUKOVÁ IZOFONA
ÚZEMNÍ SYSTÉM EKOLOGICKÉ STABILITY
 LOKÁLNÍ BIOCENTRUM
 LOKÁLNÍ BIOKORIDOR

ZÁZNAM O ÚČINNOSTI	
označení orgánu, který územní plán vydal	
Zastupitelstvo obce Ostrubce	
datum nabytí účinnosti územního plánu	
22.5.2024	
jméno a příjmení, funkce oprávněné úřední osoby pořizovatele	
Ing. Hedvíka Simandlová, Magistrát města Mladá Boleslav, referent územního plánování	
otisk úředního razítka	podpis oprávněné úřední osoby pořizovatele

ÚZEMNÍ PLÁN OBRUBCE BYL SPOLUFINACOVÁN Z PROSTŘEDKŮ STÁTNÍHO ROZPOČTU ČR, Z PROGRAMU MINISTERSTVA MÍSTNÍHO ROZVOJE ČR